



Ufficio del Territorio di COSENZA

**Particelle catastali aggiornate sulla base del contenuto delle
dichiarazioni presentate agli Organismi Pagatori nell'anno 2011
(ai sensi del comma 33 dell'art. 2 del D.L. 3.10.2006, n. 262, convertito con
modificazioni dalla legge 24.11.2006, n. 286, e successive modificazioni)**

Comune di SAN DEMETRIO CORONE (Codice nazionale: H818)

TOTALE PARTICELLE: 539

DATI IDENTIFICATIVI				DATI DI CLASSAMENTO							
N.	Foglio	Part	Porz	Qualità	Classe	Superficie			Deduzioni	Dominicale	Agrario
						Ha	Are	Ca			
1	1	65	AA	1-SEMINATIVO	3		14	91		2,7	1,31
	1	65	AB	36-ULIVETO	2		60	93		14,16	14,16
	1	65	AC	49-AGRUMETO	U	4	63	16		1363,45	526,24
2	1	95	AA	1-SEMINATIVO	3		1	55		0,28	0,14
	1	95	AB	91-PASCOLO	1		36	42		2,07	1,5
	1	95	AC	49-AGRUMETO	U	3	36	3		989,21	381,8
3	2	144		36-ULIVETO	2	1	59	60		37,09	37,09
4	2	146		36-ULIVETO	2		5	10		1,19	1,19
5	3	14		36-ULIVETO	2		4	70		1,09	1,09
6	3	71		36-ULIVETO	2		95	80		22,26	22,26
7	4	100		49-AGRUMETO	U		8	10		23,84	9,2
8	4	174	AA	1-SEMINATIVO	3		19	44		3,51	1,71
	4	174	AB	92-PASCOLO ARB	2		0	1		0,01	0,01
	4	174	AC	49-AGRUMETO	U		20	65		60,79	23,46
9	4	187	AA	36-ULIVETO	2		30	5		6,98	6,98
	4	187	AB	49-AGRUMETO	U		18	65		54,9	21,19
10	5	13		36-ULIVETO	2		53	20		12,36	12,36
11	5	74		1-SEMINATIVO	1	5	3	90		195,18	78,07
12	5	79	AA	1-SEMINATIVO	2		17	45		4,96	1,8
	5	79	AB	36-ULIVETO	2		70	25		16,33	16,33
13	6	17		36-ULIVETO	1		27	20		11,24	7,02
14	6	23	AA	1-SEMINATIVO	1		3	71		1,44	0,57
	6	23	AB	36-ULIVETO	2		39	29		9,13	9,13
15	7	1	AA	36-ULIVETO	3	3	36	92		43,5	69,6
	7	1	AB	92-PASCOLO ARB	1		19	18		1,78	0,89
16	7	9	AA	36-ULIVETO	3		43	8		5,56	8,9
	7	9	AB	91-PASCOLO	1		11	12		0,63	0,46
17	7	16	AA	36-ULIVETO	3	1	57	29		20,31	32,49
	7	16	AB	92-PASCOLO ARB	1		4	1		0,37	0,19
18	7	18	AA	2-SEMIN IRRIG	2		14	38		3,34	1,86
	7	18	AB	36-ULIVETO	1	4	17	41		172,46	107,79
	7	18	AC	92-PASCOLO ARB	1		0	11		0,01	0,01
19	7	24	AA	36-ULIVETO	1		0	98		0,4	0,25



Ufficio del Territorio di COSENZA

Particelle catastali aggiornate sulla base del contenuto delle dichiarazioni presentate agli Organismi Pagatori nell'anno 2011 (ai sensi del comma 33 dell'art. 2 del D.L. 3.10.2006, n. 262, convertito con modificazioni dalla legge 24.11.2006, n. 286, e successive modificazioni)

Comune di SAN DEMETRIO CORONE (Codice nazionale: H818)

TOTALE PARTICELLE: 539

DATI IDENTIFICATIVI				DATI DI CLASSAMENTO							
N.	Foglio	Part	Porz	Qualità	Classe	Superficie			Deduzioni	Dominicale	Agrario
						Ha	Are	Ca			
	7	24	AB	49-AGRUMETO	U		57	12		168,15	64,9
20	7	25	AA	36-ULIVETO	1	2	23	3		92,15	57,59
	7	25	AB	49-AGRUMETO	U		59	57		175,36	67,68
21	7	32	AA	1-SEMINATIVO	2		13	37		3,8	1,38
	7	32	AB	36-ULIVETO	2	3	30	74		76,87	76,87
	7	32	AC	91-PASCOLO	1		24	29		1,38	1
22	7	60	AA	2-SEMIN IRRIG	2		37	91		8,81	4,89
	7	60	AB	36-ULIVETO	1	3	32	24		137,27	85,79
	7	60	AC	92-PASCOLO ARB	1		9	95		0,92	0,46
23	7	65	AA	2-SEMIN IRRIG	2		1	80		0,42	0,23
	7	65	AB	36-ULIVETO	2	1	89	60		44,06	44,06
24	7	69	AA	36-ULIVETO	3		58	51		7,55	12,09
	7	69	AB	92-PASCOLO ARB	1		8	7		0,75	0,38
25	7	73	AA	1-SEMINATIVO	2		21	35		6,06	2,21
	7	73	AB	36-ULIVETO	1		2	65		1,09	0,68
26	8	25	AA	49-AGRUMETO	U	1	60	0		471,01	181,79
	8	25	AB	92-PASCOLO ARB	1		1	20		0,11	0,06
27	8	46		36-ULIVETO	2		38	20		8,88	8,88
28	8	115	AA	1-SEMINATIVO	3		3	72		0,67	0,33
	8	115	AB	36-ULIVETO	2		15	98		3,71	3,71
29	9	3	AA	36-ULIVETO	3	1	6	35		13,73	21,97
	9	3	AB	91-PASCOLO	2		24	85		0,64	0,51
30	9	16	AA	2-SEMIN IRRIG	2		3	23		0,75	0,42
	9	16	AB	36-ULIVETO	2	2	25	77		52,47	52,47
31	9	18	AA	2-SEMIN IRRIG	2	17	79	79	A5	321,71	229,8
	9	18	AB	92-PASCOLO ARB	1	1	91	34		17,79	8,89
32	9	25	AA	36-ULIVETO	2		12	11		2,81	2,81
	9	25	AB	92-PASCOLO ARB	1		4	69		0,44	0,22
33	9	27	AA	2-SEMIN IRRIG	2		75	40	A5	13,63	9,74
	9	27	AB	92-PASCOLO ARB	1		7	0		0,65	0,33
34	9	28	AA	1-SEMINATIVO	1	2	25	72		87,43	34,97
	9	28	AB	91-PASCOLO	2		18	88		0,49	0,39
35	10	22	AA	2-SEMIN IRRIG	2	1	13	21		26,31	14,62



Ufficio del Territorio di COSENZA

Particelle catastali aggiornate sulla base del contenuto delle dichiarazioni presentate agli Organismi Pagatori nell'anno 2011 (ai sensi del comma 33 dell'art. 2 del D.L. 3.10.2006, n. 262, convertito con modificazioni dalla legge 24.11.2006, n. 286, e successive modificazioni)

Comune di SAN DEMETRIO CORONE (Codice nazionale: H818)

TOTALE PARTICELLE: 539

DATI IDENTIFICATIVI				DATI DI CLASSAMENTO							
N.	Foglio	Part	Porz	Qualità	Classe	Superficie			Deduzioni	Dominicale	Agrario
						Ha	Are	Ca			
	10	22	AB	36-ULIVETO	3	10	59	47		136,79	218,87
	10	22	AC	92-PASCOLO ARB	1	1	38	52		12,88	6,44
36	10	24	AA	1-SEMINATIVO	4		6	6		0,47	0,25
	10	24	AB	36-ULIVETO	2	2	55	54		59,39	59,39
37	10	56	AA	91-PASCOLO	2	1	74	6		4,49	3,6
	10	56	AB	92-PASCOLO ARB	1	9	98	29		92,8	46,4
38	10	57	AA	91-PASCOLO	2		11	12		0,29	0,23
	10	57	AB	92-PASCOLO ARB	1		59	43		5,52	2,76
39	10	59		92-PASCOLO ARB	1	1	81	45		16,87	8,43
40	11	1	AA	2-SEMIN IRRIG	1		24	44		8,2	3,79
	11	1	AB	92-PASCOLO ARB	1	1	53	76		14,29	7,15
41	11	3	AA	2-SEMIN IRRIG	1	11	16	1	A5	317	172,91
	11	3	AB	92-PASCOLO ARB	1		73	69		6,85	3,43
42	11	26	AA	2-SEMIN IRRIG	1		1	45		0,49	0,22
	11	26	AB	91-PASCOLO	1		4	61		0,26	0,19
	11	26	AC	92-PASCOLO ARB	1	1	77	54		16,5	8,25
43	11	30	AA	1-SEMINATIVO	1		11	58		4,49	1,79
	11	30	AB	92-PASCOLO ARB	1	1	4	92		9,75	4,88
44	11	31	AA	1-SEMINATIVO	1	6	54	94		253,69	101,47
	11	31	AB	92-PASCOLO ARB	1		18	16		1,69	0,84
45	11	37	AA	36-ULIVETO	2		38	53		8,95	8,95
	11	37	AB	91-PASCOLO	1		56	47		3,21	2,33
46	11	51		92-PASCOLO ARB	1		29	80		2,77	1,39
47	11	62	AA	3-SEMIN ARBOR	3		31	39		4,86	2,43
	11	62	AB	36-ULIVETO	2		1	31		0,3	0,3
	11	62	AC	92-PASCOLO ARB	1		26	90		2,5	1,25
48	11	65	AA	2-SEMIN IRRIG	1		15	78		5,3	2,44
	11	65	AB	92-PASCOLO ARB	1	4	16	42		38,71	19,36
49	12	6	AA	1-SEMINATIVO	2		52	36		14,87	5,41
	12	6	AB	36-ULIVETO	4	8	86	64		59,53	91,58
50	12	64	AA	1-SEMINATIVO	2		5	96		1,69	0,62
	12	64	AB	36-ULIVETO	2		6	3		1,4	1,4
	12	64	AC	92-PASCOLO ARB	1		18	58		1,73	0,86



Ufficio del Territorio di COSENZA

**Particelle catastali aggiornate sulla base del contenuto delle
dichiarazioni presentate agli Organismi Pagatori nell'anno 2011
(ai sensi del comma 33 dell'art. 2 del D.L. 3.10.2006, n. 262, convertito con
modificazioni dalla legge 24.11.2006, n. 286, e successive modificazioni)**

Comune di SAN DEMETRIO CORONE (Codice nazionale: H818)

TOTALE PARTICELLE: 539

DATI IDENTIFICATIVI				DATI DI CLASSAMENTO							
N.	Foglio	Part	Porz	Qualità	Classe	Superficie			Deduzioni	Dominicale	Agrario
						Ha	Are	Ca			
	12	64	AD	63-FICHETO	1		3	93		3,55	1,62
51	12	68		36-ULIVETO	2		1	30		0,3	0,3
52	12	74		36-ULIVETO	2		80	30		18,66	18,66
53	12	82		92-PASCOLO ARB	1		45	80		4,26	2,13
54	12	83	AA	1-SEMINATIVO	2		0	76		0,22	0,08
	12	83	AB	36-ULIVETO	2		13	14		3,05	3,05
55	12	91	AA	36-ULIVETO	2		62	74		14,58	14,58
	12	91	AB	92-PASCOLO ARB	1		1	46		0,14	0,07
56	12	96		36-ULIVETO	2		15	50		3,6	3,6
57	13	1	AA	3-SEMIN ARBOR	2		18	36		4,74	1,8
	13	1	AB	91-PASCOLO	2		52	84		1,36	1,09
58	13	2	AA	5-SEM IRR ARB	1		1	76		0,82	0,5
	13	2	AB	91-PASCOLO	2		2	74		0,07	0,06
59	13	12	AA	2-SEMIN IRRIG	2		20	64		4,8	2,66
	13	12	AB	49-AGRUMETO	U		8	16		24,02	9,27
60	13	53	AA	1-SEMINATIVO	3		1	80		0,33	0,16
	13	53	AB	36-ULIVETO	2		46	14		10,72	10,72
	13	53	AC	49-AGRUMETO	U		12	26		36,09	13,93
61	13	72	AA	1-SEMINATIVO	2		81	34		23,1	8,4
	13	72	AB	49-AGRUMETO	U		3	31		9,74	3,76
62	14	4	AA	49-AGRUMETO	U		30	44		89,61	34,59
	14	4	AB	92-PASCOLO ARB	1		0	86		0,08	0,04
63	14	23	AA	1-SEMINATIVO	2		72	21		20,51	7,46
	14	23	AB	36-ULIVETO	3		78	89		10,19	16,3
64	14	39	AA	1-SEMINATIVO	1		15	50		6	2,4
	14	39	AB	49-AGRUMETO	U		2	90		8,54	3,29
65	14	57	AA	1-SEMINATIVO	2		7	21		2,05	0,74
	14	57	AB	36-ULIVETO	3		27	59		3,56	5,7
66	14	63	AA	1-SEMINATIVO	2		36	60		10,4	3,78
	14	63	AB	49-AGRUMETO	U		5	0		14,72	5,68
67	14	98	AA	1-SEMINATIVO	2		15	89		4,51	1,64
	14	98	AB	36-ULIVETO	2		88	91		20,66	20,66
68	14	108	AA	2-SEMIN IRRIG	2		85	79	A5	15,51	11,08



Ufficio del Territorio di COSENZA

**Particelle catastali aggiornate sulla base del contenuto delle
dichiarazioni presentate agli Organismi Pagatori nell'anno 2011
(ai sensi del comma 33 dell'art. 2 del D.L. 3.10.2006, n. 262, convertito con
modificazioni dalla legge 24.11.2006, n. 286, e successive modificazioni)**

Comune di SAN DEMETRIO CORONE (Codice nazionale: H818)

TOTALE PARTICELLE: 539

DATI IDENTIFICATIVI				DATI DI CLASSAMENTO							
N.	Foglio	Part	Porz	Qualità	Classe	Superficie			Deduzioni	Dominicale	Agrario
						Ha	Are	Ca			
	14	108	AB	36-ULIVETO	2		12	14		2,82	2,82
	14	108	AC	49-AGRUMETO	U		5	47	A5	15,82	6,22
69	14	142	AA	1-SEMINATIVO	2		4	4		1,15	0,42
	14	142	AB	36-ULIVETO	3		56	76		7,33	11,73
70	15	20		1-SEMINATIVO	2		59	40		16,87	6,14
71	15	82	AA	36-ULIVETO	2		3	86		0,9	0,9
	15	82	AB	49-AGRUMETO	U		17	59		51,78	19,99
72	15	130		1-SEMINATIVO	2		0	35		0,1	0,04
73	15	224	AA	36-ULIVETO	2		19	37		4,5	4,5
	15	224	AB	49-AGRUMETO	U		6	23		18,34	7,08
74	15	228		49-AGRUMETO	U		13	0		38,27	14,77
75	16	4	AA	1-SEMINATIVO	1		68	33		26,47	10,59
	16	4	AB	91-PASCOLO	1		27	27		1,55	1,13
76	16	9	AA	1-SEMINATIVO	1	19	47	3		754,17	301,67
	16	9	AB	36-ULIVETO	2		1	95		0,45	0,45
	16	9	AC	92-PASCOLO ARB	1		40	52		3,77	1,88
77	16	22	AA	1-SEMINATIVO	1		0	25		0,1	0,04
	16	22	AB	36-ULIVETO	2		25	45		5,91	5,91
78	16	26	AA	1-SEMINATIVO	1	6	30	77		244,32	97,73
	16	26	AB	36-ULIVETO	2		27	74		6,45	6,45
	16	26	AC	91-PASCOLO	1		35	49		2,02	1,47
79	16	29	AA	1-SEMINATIVO	1	1	38	80		53,76	21,51
	16	29	AB	92-PASCOLO ARB	1		2	20		0,2	0,1
80	16	31	AA	1-SEMINATIVO	1		43	15		16,71	6,69
	16	31	AB	36-ULIVETO	2	1	16	25		27,02	27,02
81	17	7	AA	1-SEMINATIVO	1		20	60		7,98	3,19
	17	7	AB	36-ULIVETO	3	4	45	0		57,46	91,93
82	17	8	AA	1-SEMINATIVO	1		11	58		4,49	1,79
	17	8	AB	36-ULIVETO	3	2	31	52		29,89	47,83
83	17	11	AA	1-SEMINATIVO	2	1	13	99		32,38	11,77
	17	11	AB	36-ULIVETO	3		16	23		2,1	3,35
	17	11	AC	92-PASCOLO ARB	1		10	18		0,95	0,47
84	17	18	AA	1-SEMINATIVO	1		27	8		10,49	4,2



Ufficio del Territorio di COSENZA

Particelle catastali aggiornate sulla base del contenuto delle dichiarazioni presentate agli Organismi Pagatori nell'anno 2011 (ai sensi del comma 33 dell'art. 2 del D.L. 3.10.2006, n. 262, convertito con modificazioni dalla legge 24.11.2006, n. 286, e successive modificazioni)

Comune di SAN DEMETRIO CORONE (Codice nazionale: H818)

TOTALE PARTICELLE: 539

DATI IDENTIFICATIVI				DATI DI CLASSAMENTO							
N.	Foglio	Part	Porz	Qualità	Classe	Superficie			Deduzioni	Dominicale	Agrario
						Ha	Are	Ca			
	17	18	AB	92-PASCOLO ARB	1		6	92		0,64	0,32
85	17	24	AA	1-SEMINATIVO	1	4	74	97		183,98	73,59
	17	24	AB	92-PASCOLO ARB	1		38	55		3,58	1,79
86	17	34	AA	1-SEMINATIVO	1		0	21		0,08	0,03
	17	34	AB	36-ULIVETO	4	1	78	39		11,98	18,43
87	17	79	AA	1-SEMINATIVO	2		46	50		13,21	4,8
	17	79	AB	36-ULIVETO	3		2	0		0,26	0,41
88	17	85	AA	1-SEMINATIVO	1		97	38		37,72	15,09
	17	85	AB	36-ULIVETO	3		0	42		0,05	0,09
89	17	127		36-ULIVETO	3		4	40		0,57	0,91
90	17	152	AA	1-SEMINATIVO	1	2	41	70		93,62	37,45
	17	152	AB	92-PASCOLO ARB	1		19	12		1,78	0,89
91	18	11		1-SEMINATIVO	2		57	10		16,22	5,9
92	18	14	AA	1-SEMINATIVO	2		92	38		26,24	9,54
	18	14	AB	36-ULIVETO	2		6	62		1,54	1,54
93	18	26		1-SEMINATIVO	2	3	19	40		90,73	32,99
94	18	30		1-SEMINATIVO	2		10	20		2,9	1,05
95	18	108	AA	2-SEMIN IRRIG	1		21	31		7,15	3,3
	18	108	AB	36-ULIVETO	2	3	37	48		78,43	78,43
	18	108	AC	91-PASCOLO	1		11	21		0,64	0,46
96	18	110	AA	1-SEMINATIVO	2		3	0		0,85	0,31
	18	110	AB	36-ULIVETO	2	1	31	2		30,45	30,45
97	18	112	AA	2-SEMIN IRRIG	1		3	66	A5	1,04	0,57
	18	112	AB	36-ULIVETO	2		1	79		0,42	0,42
	18	112	AC	1-SEMINATIVO	1		0	95		0,37	0,15
98	18	114	AA	1-SEMINATIVO	1		78	40		30,37	12,15
	18	114	AB	36-ULIVETO	2		3	0		0,7	0,7
99	18	124		1-SEMINATIVO	2		92	10		26,16	9,51
100	19	38	AA	97-BOSCO CEDUO	3		32	80		1,02	0,51
	19	38	AB	92-PASCOLO ARB	1		6	30		0,59	0,29
101	19	39	AA	36-ULIVETO	2		1	58		0,37	0,37
	19	39	AB	97-BOSCO CEDUO	3		60	10		1,86	0,93
	19	39	AC	92-PASCOLO ARB	1		27	12		2,52	1,26



Ufficio del Territorio di COSENZA

**Particelle catastali aggiornate sulla base del contenuto delle
dichiarazioni presentate agli Organismi Pagatori nell'anno 2011
(ai sensi del comma 33 dell'art. 2 del D.L. 3.10.2006, n. 262, convertito con
modificazioni dalla legge 24.11.2006, n. 286, e successive modificazioni)**

Comune di SAN DEMETRIO CORONE (Codice nazionale: H818)

TOTALE PARTICELLE: 539

DATI IDENTIFICATIVI				DATI DI CLASSAMENTO							
N.	Foglio	Part	Porz	Qualità	Classe	Superficie			Deduzioni	Dominicale	Agrario
						Ha	Are	Ca			
102	19	55	AA	92-PASCOLO ARB	1		7	90		0,73	0,37
	19	55	AB	36-ULIVETO	1		38	20		15,78	9,86
103	19	59	AA	97-BOSCO CEDUO	3		78	42		2,43	1,22
	19	59	AB	92-PASCOLO ARB	1		11	58		1,08	0,54
104	19	60	AA	1-SEMINATIVO	4		1	12		0,09	0,05
	19	60	AB	36-ULIVETO	2		2	68		0,62	0,62
105	19	61	AA	1-SEMINATIVO	4		1	41		0,11	0,06
	19	61	AB	36-ULIVETO	2		19	89		4,62	4,62
106	19	62		36-ULIVETO	2		6	0		1,39	1,39
107	19	109	AA	1-SEMINATIVO	4		0	9		0,01	0,01
	19	109	AB	36-ULIVETO	2		1	91		0,44	0,44
108	19	187	AA	36-ULIVETO	1	2	14	62		88,67	55,42
	19	187	AB	91-PASCOLO	1		0	91		0,05	0,04
	19	187	AC	92-PASCOLO ARB	1		63	19		5,87	2,94
109	19	188	AA	36-ULIVETO	1	1	33	63		55,21	34,51
	19	188	AB	92-PASCOLO ARB	1		55	55		5,16	2,58
110	20	5	AA	36-ULIVETO	1		67	89		28,05	17,53
	20	5	AB	92-PASCOLO ARB	1		0	1		0,01	0,01
111	20	20	AA	1-SEMINATIVO	2		9	71		2,76	1
	20	20	AB	36-ULIVETO	2	1	17	39		27,28	27,28
112	20	65	AA	1-SEMINATIVO	2		5	51		1,57	0,57
	20	65	AB	36-ULIVETO	2		24	99		5,81	5,81
113	20	79	AA	1-SEMINATIVO	2		3	65		1,04	0,38
	20	79	AB	36-ULIVETO	2		22	25		5,17	5,17
114	20	80	AA	1-SEMINATIVO	2		5	10		1,45	0,53
	20	80	AB	36-ULIVETO	2		36	20		8,41	8,41
115	20	83	AA	1-SEMINATIVO	2		2	32		0,66	0,24
	20	83	AB	36-ULIVETO	2		1	78		0,41	0,41
116	20	93	AA	1-SEMINATIVO	2		2	74		0,78	0,28
	20	93	AB	36-ULIVETO	2		40	86		9,5	9,5
117	20	149	AA	1-SEMINATIVO	2		11	50		3,27	1,19
	20	149	AB	36-ULIVETO	3		20	44		2,64	4,22
118	20	153	AA	1-SEMINATIVO	1		37	87		14,67	5,87



Ufficio del Territorio di COSENZA

**Particelle catastali aggiornate sulla base del contenuto delle
dichiarazioni presentate agli Organismi Pagatori nell'anno 2011
(ai sensi del comma 33 dell'art. 2 del D.L. 3.10.2006, n. 262, convertito con
modificazioni dalla legge 24.11.2006, n. 286, e successive modificazioni)**

Comune di SAN DEMETRIO CORONE (Codice nazionale: H818)

TOTALE PARTICELLE: 539

DATI IDENTIFICATIVI				DATI DI CLASSAMENTO							
N.	Foglio	Part	Porz	Qualità	Classe	Superficie			Deduzioni	Dominicale	Agrario
						Ha	Are	Ca			
	20	153	AB	36-ULIVETO	3		49	13		6,34	10,15
119	20	161	AA	1-SEMINATIVO	2		6	22		1,77	0,64
	20	161	AB	36-ULIVETO	3		20	88		2,7	4,31
120	21	5	AA	1-SEMINATIVO	2		25	47		7,23	2,63
	21	5	AB	36-ULIVETO	2		49	33		11,46	11,46
121	21	30		92-PASCOLO ARB	1	1	18	40		11,01	5,5
122	21	31	AA	1-SEMINATIVO	2	2	5	14		58,27	21,19
	21	31	AB	92-PASCOLO ARB	1		1	56		0,15	0,07
123	21	36	AA	1-SEMINATIVO	2		3	23		0,92	0,33
	21	36	AB	36-ULIVETO	1		92	51		38,22	23,89
	21	36	AC	91-PASCOLO	2		22	10		0,57	0,46
	21	36	AD	92-PASCOLO ARB	1		25	36		2,36	1,18
124	21	39	AA	1-SEMINATIVO	2		18	55		5,27	1,92
	21	39	AB	36-ULIVETO	2		45	87		10,66	10,66
	21	39	AC	49-AGRUMETO	U		3	63		10,69	4,12
	21	39	AD	91-PASCOLO	2		51	85		1,34	1,07
125	21	42	AA	1-SEMINATIVO	1	1	25	84		48,74	19,5
	21	42	AB	92-PASCOLO ARB	1		15	96		1,48	0,74
126	21	43	AA	1-SEMINATIVO	2		1	72		0,49	0,18
	21	43	AB	91-PASCOLO	2	1	5	58		2,73	2,18
127	21	48	AA	1-SEMINATIVO	2		52	89		15,02	5,46
	21	48	AB	36-ULIVETO	1	2	14	1		88,42	55,26
128	21	56		36-ULIVETO	2		79	20		18,41	18,41
129	21	72	AA	1-SEMINATIVO	2		26	45		7,51	2,73
	21	72	AB	93-PASC CESPUG	1	1	40	45		10,16	3,63
130	21	95	AA	3-SEMIN ARBOR	3		1	92		0,3	0,15
	21	95	AB	36-ULIVETO	2		0	23		0,05	0,05
	21	95	AC	49-AGRUMETO	U		16	36		48,16	18,59
	21	95	AD	92-PASCOLO ARB	1		42	19		3,92	1,96
131	21	97	AA	1-SEMINATIVO	2		2	9		0,59	0,22
	21	97	AB	36-ULIVETO	2		16	1		3,72	3,72
132	21	130		3-SEMIN ARBOR	3		24	0		3,72	1,86
133	21	164	AA	36-ULIVETO	2		8	74		2,03	2,03



Ufficio del Territorio di COSENZA

Particelle catastali aggiornate sulla base del contenuto delle dichiarazioni presentate agli Organismi Pagatori nell'anno 2011 (ai sensi del comma 33 dell'art. 2 del D.L. 3.10.2006, n. 262, convertito con modificazioni dalla legge 24.11.2006, n. 286, e successive modificazioni)

Comune di SAN DEMETRIO CORONE (Codice nazionale: H818)

TOTALE PARTICELLE: 539

DATI IDENTIFICATIVI				DATI DI CLASSAMENTO							
N.	Foglio	Part	Porz	Qualità	Classe	Superficie			Deduzioni	Dominicale	Agrario
						Ha	Are	Ca			
	21	164	AB	1-SEMINATIVO	2		0	62		0,18	0,06
	21	164	AC	49-AGRUMETO	U		3	74		11,01	4,25
134	21	171	AA	1-SEMINATIVO	2	1	54	7		43,76	15,91
	21	171	AB	49-AGRUMETO	U		1	91		5,62	2,17
	21	171	AC	92-PASCOLO ARB	1		27	22		2,53	1,27
135	21	176	AA	1-SEMINATIVO	2		1	4		0,3	0,11
	21	176	AB	36-ULIVETO	1		0	6		0,02	0,02
136	21	239	AA	1-SEMINATIVO	2		15	1		4,26	1,55
	21	239	AB	36-ULIVETO	2		1	39		0,32	0,32
137	21	280	AA	1-SEMINATIVO	1		17	37		6,73	2,69
	21	280	AB	49-AGRUMETO	U		15	68		46,16	17,82
138	21	288	AA	36-ULIVETO	2		29	35		6,82	6,82
	21	288	AB	49-AGRUMETO	U		10	7		29,64	11,44
139	22	1	AA	2-SEMIN IRRIG	2		41	63		9,68	5,38
	22	1	AB	92-PASCOLO ARB	2		31	7		1,93	0,96
140	22	4		1-SEMINATIVO	1		92	30		35,75	14,3
141	22	6		92-PASCOLO ARB	2		14	90		0,92	0,46
142	22	16		92-PASCOLO ARB	2	1	78	90		11,09	5,54
143	22	17		92-PASCOLO ARB	2	1	83	40		11,37	5,68
144	22	30	AA	49-AGRUMETO	U		5	24		15,43	5,95
	22	30	AB	97-BOSCO CEDUO	3		69	36		2,15	1,07
145	22	33		49-AGRUMETO	U		23	50		69,18	26,7
146	22	41		1-SEMINATIVO	1		28	40		11	4,4
147	22	51	AA	49-AGRUMETO	U		26	62		78,36	30,25
	22	51	AB	97-BOSCO CEDUO	3		3	39		0,11	0,05
	22	51	AC	91-PASCOLO	1		30	94		1,76	1,28
	22	51	AD	92-PASCOLO ARB	2		15	75		0,98	0,49
148	22	87		49-AGRUMETO	U		53	90		158,67	61,24
149	22	120	AA	2-SEMIN IRRIG	2	2	42	32	A5	43,8	31,29
	22	120	AB	36-ULIVETO	3		1	50		0,19	0,31
150	23	16	AA	3-SEMIN ARBOR	3	1	15	81		17,94	8,97
	23	16	AB	91-PASCOLO	1		36	46		2,07	1,51
	23	16	AC	92-PASCOLO ARB	1	3	3	63		28,23	14,11



Ufficio del Territorio di COSENZA

**Particelle catastali aggiornate sulla base del contenuto delle
dichiarazioni presentate agli Organismi Pagatori nell'anno 2011
(ai sensi del comma 33 dell'art. 2 del D.L. 3.10.2006, n. 262, convertito con
modificazioni dalla legge 24.11.2006, n. 286, e successive modificazioni)**

Comune di SAN DEMETRIO CORONE (Codice nazionale: H818)

TOTALE PARTICELLE: 539

DATI IDENTIFICATIVI				DATI DI CLASSAMENTO							
N.	Foglio	Part	Porz	Qualità	Classe	Superficie			Deduzioni	Dominicale	Agrario
						Ha	Are	Ca			
151	23	28		92-PASCOLO ARB	1		9	20		0,86	0,43
152	23	48		92-PASCOLO ARB	1		11	70		1,09	0,54
153	23	49	AA	91-PASCOLO	1		12	61		0,72	0,52
	23	49	AB	92-PASCOLO ARB	1		92	19		8,57	4,29
154	23	57	AA	1-SEMINATIVO	3		2	15		0,39	0,19
	23	57	AB	36-ULIVETO	4		17	95		1,21	1,85
155	23	60		92-PASCOLO ARB	1		60	80		5,65	2,83
156	23	68		1-SEMINATIVO	3		11	60		2,1	1,02
157	23	74		92-PASCOLO ARB	1		14	30		1,33	0,66
158	23	107		92-PASCOLO ARB	1	2	16	50		20,13	10,06
159	23	112		36-ULIVETO	3		55	0		7,1	11,36
160	23	171		36-ULIVETO	3		1	20		0,15	0,25
161	23	173		36-ULIVETO	3		1	70		0,22	0,35
162	23	174		36-ULIVETO	3		4	60		0,59	0,95
163	24	11	AA	1-SEMINATIVO	1		1	64		0,64	0,25
	24	11	AB	36-ULIVETO	3		87	83		11,34	18,14
	24	11	AC	92-PASCOLO ARB	1		60	23		5,6	2,8
164	24	14	AA	2-SEMIN IRRIG	1		2	39		0,8	0,37
	24	14	AB	36-ULIVETO	3		7	92		1,02	1,64
	24	14	AC	92-PASCOLO ARB	1		15	19		1,41	0,71
165	24	18	AA	1-SEMINATIVO	1		12	6		4,67	1,87
	24	18	AB	36-ULIVETO	3		76	67		9,9	15,84
	24	18	AC	92-PASCOLO ARB	1		12	17		1,13	0,57
166	24	74	AA	1-SEMINATIVO	1		8	7		3,13	1,25
	24	74	AB	36-ULIVETO	3		9	53		1,23	1,97
167	24	84	AA	1-SEMINATIVO	1		7	92		3,07	1,23
	24	84	AB	36-ULIVETO	2		66	88		15,54	15,54
168	24	134	AA	36-ULIVETO	3	1	26	66		16,35	26,17
	24	134	AB	92-PASCOLO ARB	1		11	74		1,09	0,55
169	25	36		36-ULIVETO	3		4	80		0,62	0,99
170	25	55	AA	1-SEMINATIVO	1		1	34		0,52	0,21
	25	55	AB	36-ULIVETO	3		37	16		4,8	7,68
171	25	84		36-ULIVETO	3		18	50		2,39	3,82



Ufficio del Territorio di COSENZA

Particelle catastali aggiornate sulla base del contenuto delle dichiarazioni presentate agli Organismi Pagatori nell'anno 2011 (ai sensi del comma 33 dell'art. 2 del D.L. 3.10.2006, n. 262, convertito con modificazioni dalla legge 24.11.2006, n. 286, e successive modificazioni)

Comune di SAN DEMETRIO CORONE (Codice nazionale: H818)

TOTALE PARTICELLE: 539

DATI IDENTIFICATIVI				DATI DI CLASSAMENTO							
N.	Foglio	Part	Porz	Qualità	Classe	Superficie			Deduzioni	Dominicale	Agrario
						Ha	Are	Ca			
172	25	91	AA	1-SEMINATIVO	1		1	92		0,74	0,3
	25	91	AB	36-ULIVETO	3		58	6		7,5	11,99
	25	91	AC	92-PASCOLO ARB	1		15	82		1,47	0,74
173	25	92	AA	1-SEMINATIVO	1		0	97		0,38	0,15
	25	92	AB	36-ULIVETO	3		17	53		2,26	3,62
174	25	141	AA	1-SEMINATIVO	1		3	4		1,18	0,47
	25	141	AB	91-PASCOLO	2		5	16		0,13	0,11
175	25	142	AA	1-SEMINATIVO	1		21	73		8,42	3,37
	25	142	AB	92-PASCOLO ARB	1		1	77		0,16	0,08
176	25	146	AA	1-SEMINATIVO	1		4	13		1,6	0,64
	25	146	AB	36-ULIVETO	3		19	87		2,57	4,1
177	26	58	AA	2-SEMIN IRRIG	2		3	96		0,92	0,51
	26	58	AB	36-ULIVETO	2	3	16	74		73,61	73,61
178	26	66	AA	1-SEMINATIVO	4		3	27		0,25	0,14
	26	66	AB	36-ULIVETO	2		34	3		7,91	7,91
179	26	67	AA	1-SEMINATIVO	4		12	74		0,99	0,53
	26	67	AB	36-ULIVETO	2		26	36		6,13	6,13
180	26	108	AA	2-SEMIN IRRIG	2		8	85		2,06	1,14
	26	108	AB	36-ULIVETO	2		66	75		15,51	15,51
181	26	112	AA	2-SEMIN IRRIG	2		14	35		3,34	1,85
	26	112	AB	36-ULIVETO	2	1	55	15		36,06	36,06
182	26	123	AA	2-SEMIN IRRIG	2		0	1		0,01	0,01
	26	123	AB	36-ULIVETO	2	4	90	64		114,03	114,03
183	26	125	AA	5-SEM IRR ARB	1		45	45		21,13	12,91
	26	125	AB	36-ULIVETO	2		5	55		1,29	1,29
184	26	132	AA	2-SEMIN IRRIG	2		30	49		7,09	3,94
	26	132	AB	36-ULIVETO	2	2	49	59		58,01	58,01
185	28	8		36-ULIVETO	2	1	30	20		30,26	30,26
186	28	10		36-ULIVETO	2	1	6	60		24,77	24,77
187	28	38	AA	36-ULIVETO	3	1	45	30		18,76	30,02
	28	38	AB	1-SEMINATIVO	2		3	85		1,09	0,4
	28	38	AC	92-PASCOLO ARB	1		27	5		2,51	1,26
188	28	52	AA	1-SEMINATIVO	2		6	16		1,75	0,64



Ufficio del Territorio di COSENZA

**Particelle catastali aggiornate sulla base del contenuto delle
dichiarazioni presentate agli Organismi Pagatori nell'anno 2011
(ai sensi del comma 33 dell'art. 2 del D.L. 3.10.2006, n. 262, convertito con
modificazioni dalla legge 24.11.2006, n. 286, e successive modificazioni)**

Comune di SAN DEMETRIO CORONE (Codice nazionale: H818)

TOTALE PARTICELLE: 539

DATI IDENTIFICATIVI				DATI DI CLASSAMENTO							
N.	Foglio	Part	Porz	Qualità	Classe	Superficie			Deduzioni	Dominicale	Agrario
						Ha	Are	Ca			
	28	52	AB	36-ULIVETO	2		64	94		15,09	15,09
189	28	83		92-PASCOLO ARB	1		3	10		0,29	0,14
190	28	84	AA	36-ULIVETO	2		3	87		0,9	0,9
	28	84	AB	92-PASCOLO ARB	1		16	63		1,55	0,77
191	28	90	AA	36-ULIVETO	2		14	11		3,28	3,28
	28	90	AB	92-PASCOLO ARB	1		13	89		1,29	0,65
192	28	96	AA	1-SEMINATIVO	2		5	41		1,54	0,56
	28	96	AB	36-ULIVETO	2		44	9		10,25	10,25
193	28	100		93-PASC CESPUG	2		27	80		1,29	0,72
194	28	104	AA	36-ULIVETO	3		81	20		10,48	16,77
	28	104	AB	92-PASCOLO ARB	1		0	40		0,04	0,02
195	28	119	AA	92-PASCOLO ARB	1		1	87		0,17	0,09
	28	119	AB	36-ULIVETO	2		9	23		2,15	2,15
196	28	126	AA	36-ULIVETO	4		31	97		2,15	3,3
	28	126	AB	92-PASCOLO ARB	1		12	23		1,14	0,57
197	28	127		92-PASCOLO ARB	1		14	30		1,33	0,66
198	28	128	AA	1-SEMINATIVO	2		1	55		0,44	0,16
	28	128	AB	36-ULIVETO	2		46	85		10,89	10,89
199	28	140	AA	1-SEMINATIVO	2		8	67		2,46	0,9
	28	140	AB	36-ULIVETO	2		42	9		9,78	9,78
200	28	155	AA	1-SEMINATIVO	2		5	84		1,66	0,6
	28	155	AB	36-ULIVETO	2	1	42	56		33,13	33,13
201	29	51	AA	36-ULIVETO	2		6	0		1,39	1,39
	29	51	AB	97-BOSCO CEDUO	2		7	60		0,47	0,12
202	29	85	AA	1-SEMINATIVO	2		0	25		0,07	0,03
	29	85	AB	36-ULIVETO	2		3	75		0,87	0,87
203	29	127	AA	1-SEMINATIVO	2		0	18		0,05	0,02
	29	127	AB	36-ULIVETO	2		3	22		0,75	0,75
204	29	139	AA	1-SEMINATIVO	2		0	90		0,26	0,09
	29	139	AB	36-ULIVETO	2		11	10		2,58	2,58
205	29	141	AA	1-SEMINATIVO	2		0	20		0,06	0,02
	29	141	AB	36-ULIVETO	2		9	0		2,09	2,09
206	29	162	AA	36-ULIVETO	3		46	61		6,02	9,63



Ufficio del Territorio di COSENZA

Particelle catastali aggiornate sulla base del contenuto delle dichiarazioni presentate agli Organismi Pagatori nell'anno 2011 (ai sensi del comma 33 dell'art. 2 del D.L. 3.10.2006, n. 262, convertito con modificazioni dalla legge 24.11.2006, n. 286, e successive modificazioni)

Comune di SAN DEMETRIO CORONE (Codice nazionale: H818)

TOTALE PARTICELLE: 539

DATI IDENTIFICATIVI				DATI DI CLASSAMENTO							
N.	Foglio	Part	Porz	Qualità	Classe	Superficie			Deduzioni	Dominicale	Agrario
						Ha	Are	Ca			
	29	162	AB	91-PASCOLO	1		17	39		0,99	0,72
207	29	174	AA	36-ULIVETO	2	1	24	9		28,84	28,84
	29	174	AB	47-FRUTTETO	U		13	11		12,19	4,74
	29	174	AC	91-PASCOLO	1		15	21		0,86	0,63
	29	174	AD	92-PASCOLO ARB	1		52	59		4,89	2,44
208	29	190	AA	2-SEMIN IRRIG	2		0	73		0,17	0,09
	29	190	AB	36-ULIVETO	2		4	57		1,06	1,06
209	29	197	AA	1-SEMINATIVO	2		1	17		0,33	0,12
	29	197	AB	36-ULIVETO	3		6	23		0,8	1,29
210	29	203	AA	1-SEMINATIVO	2		1	93		0,55	0,2
	29	203	AB	36-ULIVETO	2		29	67		6,9	6,9
211	29	239		36-ULIVETO	2		32	70		7,6	7,6
212	29	240	AA	1-SEMINATIVO	2		1	13		0,32	0,12
	29	240	AB	36-ULIVETO	2		16	99		3,95	3,95
213	29	251	AA	1-SEMINATIVO	2		1	75		0,5	0,18
	29	251	AB	36-ULIVETO	2		17	70		4,11	4,11
214	29	252	AA	1-SEMINATIVO	2		1	84		0,52	0,19
	29	252	AB	36-ULIVETO	2		21	56		5,01	5,01
215	29	267	AA	1-SEMINATIVO	2		15	77		4,48	1,63
	29	267	AB	36-ULIVETO	2	1	56	88		36,46	36,46
216	30	58	AA	81-QUERCETO	1		12	3		1,86	0,31
	30	58	AB	36-ULIVETO	2		16	27		3,78	3,78
217	30	93		91-PASCOLO	3		29	40		0,46	0,3
218	30	95	AA	1-SEMINATIVO	2		11	45		3,25	1,18
	30	95	AB	36-ULIVETO	3		35	45		4,58	7,32
219	30	116	AA	1-SEMINATIVO	2		0	1		0,01	0,01
	30	116	AB	36-ULIVETO	2		33	59		7,81	7,81
220	30	121	AA	1-SEMINATIVO	2		3	39		0,96	0,35
	30	121	AB	36-ULIVETO	2		75	71		17,6	17,6
221	30	127		36-ULIVETO	2		10	90		2,53	2,53
222	30	155		92-PASCOLO ARB	1		1	60		0,15	0,07
223	30	160		36-ULIVETO	2		18	0		4,18	4,18
224	30	165	AA	36-ULIVETO	2		27	62		6,42	6,42



Ufficio del Territorio di COSENZA

Particelle catastali aggiornate sulla base del contenuto delle dichiarazioni presentate agli Organismi Pagatori nell'anno 2011 (ai sensi del comma 33 dell'art. 2 del D.L. 3.10.2006, n. 262, convertito con modificazioni dalla legge 24.11.2006, n. 286, e successive modificazioni)

Comune di SAN DEMETRIO CORONE (Codice nazionale: H818)

TOTALE PARTICELLE: 539

DATI IDENTIFICATIVI				DATI DI CLASSAMENTO							
N.	Foglio	Part	Porz	Qualità	Classe	Superficie			Deduzioni	Dominicale	Agrario
						Ha	Are	Ca			
	30	165	AB	92-PASCOLO ARB	1		4	48		0,42	0,21
225	30	169	AA	1-SEMINATIVO	2		1	54		0,44	0,16
	30	169	AB	36-ULIVETO	2		23	16		5,38	5,38
226	30	177	AA	1-SEMINATIVO	2		3	25		0,92	0,34
	30	177	AB	36-ULIVETO	3		45	55		5,88	9,41
227	30	190		36-ULIVETO	2		9	40		2,18	2,18
228	30	207	AA	1-SEMINATIVO	2		0	23		0,07	0,02
	30	207	AB	36-ULIVETO	2		6	57		1,53	1,53
229	30	210	AA	1-SEMINATIVO	2		1	46		0,41	0,15
	30	210	AB	36-ULIVETO	2		5	34		1,24	1,24
230	30	243	AA	1-SEMINATIVO	2		4	1		1,14	0,41
	30	243	AB	36-ULIVETO	2	1	41	99		33	33
231	30	285		1-SEMINATIVO	2		36	45		10,35	3,76
232	30	286	AA	1-SEMINATIVO	2		19	53		5,55	2,02
	30	286	AB	36-ULIVETO	2		7	32		1,7	1,7
233	30	288	AA	1-SEMINATIVO	2		7	83		2,22	0,81
	30	288	AB	36-ULIVETO	2	1	94	34		45,17	45,17
234	30	291	AA	1-SEMINATIVO	2		3	0		0,85	0,31
	30	291	AB	36-ULIVETO	2		13	0		3,02	3,02
	30	291	AC	92-PASCOLO ARB	1		47	76		4,44	2,22
235	31	37		36-ULIVETO	3		28	10		3,63	5,8
236	31	102	AA	1-SEMINATIVO	3		4	21		0,76	0,37
	31	102	AB	36-ULIVETO	3		41	19		5,32	8,51
237	31	141		36-ULIVETO	3		33	30		4,3	6,88
238	31	221	AA	1-SEMINATIVO	3		1	11		0,2	0,1
	31	221	AB	36-ULIVETO	3		43	89		5,67	9,07
239	32	19	AA	1-SEMINATIVO	3		18	40		3,33	1,62
	32	19	AB	92-PASCOLO ARB	1		25	90		2,41	1,2
240	32	104	AA	1-SEMINATIVO	2		0	58		0,16	0,06
	32	104	AB	36-ULIVETO	1		21	72		8,97	5,61
241	32	129	AA	1-SEMINATIVO	2		1	30		0,37	0,13
	32	129	AB	36-ULIVETO	2		20	80		4,83	4,83
242	32	194	AA	36-ULIVETO	2		6	93		1,61	1,61



Ufficio del Territorio di COSENZA

Particelle catastali aggiornate sulla base del contenuto delle dichiarazioni presentate agli Organismi Pagatori nell'anno 2011 (ai sensi del comma 33 dell'art. 2 del D.L. 3.10.2006, n. 262, convertito con modificazioni dalla legge 24.11.2006, n. 286, e successive modificazioni)

Comune di SAN DEMETRIO CORONE (Codice nazionale: H818)

TOTALE PARTICELLE: 539

DATI IDENTIFICATIVI				DATI DI CLASSAMENTO							
N.	Foglio	Part	Porz	Qualità	Classe	Superficie			Deduzioni	Dominicale	Agrario
						Ha	Are	Ca			
	32	194	AB	3-SEMIN ARBOR	2		12	67		3,27	1,24
243	32	203	AA	1-SEMINATIVO	2		1	63		0,46	0,17
	32	203	AB	36-ULIVETO	2		43	17		10,03	10,03
244	32	321	AA	3-SEMIN ARBOR	3		9	54		1,48	0,74
	32	321	AB	36-ULIVETO	2		10	42		2,42	2,42
	32	321	AC	92-PASCOLO ARB	1		36	14		3,36	1,68
245	32	358	AA	36-ULIVETO	1		6	68		2,76	1,72
	32	358	AB	92-PASCOLO ARB	1		0	52		0,05	0,02
246	32	382	AA	1-SEMINATIVO	2		0	94		0,27	0,1
	32	382	AB	36-ULIVETO	2		4	56		1,06	1,06
247	32	424	AA	1-SEMINATIVO	2	1	10	74		31,46	11,44
	32	424	AB	36-ULIVETO	2		12	8		2,81	2,81
	32	424	AC	91-PASCOLO	1		8	54		0,49	0,35
248	32	436	AA	1-SEMINATIVO	2		18	3		5,12	1,86
	32	436	AB	36-ULIVETO	2		52	89		12,29	12,29
249	33	11	AA	1-SEMINATIVO	2		1	49		0,42	0,15
	33	11	AB	36-ULIVETO	4		21	1		1,41	2,17
250	33	14	AA	1-SEMINATIVO	2		1	6		0,3	0,11
	33	14	AB	36-ULIVETO	2		29	94		6,96	6,96
251	33	36	AA	1-SEMINATIVO	2		1	3		0,29	0,11
	33	36	AB	36-ULIVETO	3		0	97		0,13	0,2
252	33	54	AA	1-SEMINATIVO	2		8	70		2,47	0,9
	33	54	AB	36-ULIVETO	4		86	17		5,79	8,9
	33	54	AC	92-PASCOLO ARB	1		12	33		1,15	0,57
253	33	90	AA	36-ULIVETO	3		11	21		1,45	2,32
	33	90	AB	92-PASCOLO ARB	1		3	89		0,36	0,18
254	33	115	AA	36-ULIVETO	4		49	15		3,3	5,08
	33	115	AB	91-PASCOLO	2		13	5		0,34	0,27
255	33	123		93-PASC CESPUG	2		28	70		1,33	0,74
256	33	125	AA	36-ULIVETO	3	1	14	78		14,82	23,71
	33	125	AB	92-PASCOLO ARB	1		18	72		1,74	0,87
257	33	134	AA	1-SEMINATIVO	2		29	65		8,42	3,06
	33	134	AB	36-ULIVETO	3		1	95		0,25	0,4



Ufficio del Territorio di COSENZA

Particelle catastali aggiornate sulla base del contenuto delle dichiarazioni presentate agli Organismi Pagatori nell'anno 2011 (ai sensi del comma 33 dell'art. 2 del D.L. 3.10.2006, n. 262, convertito con modificazioni dalla legge 24.11.2006, n. 286, e successive modificazioni)

Comune di SAN DEMETRIO CORONE (Codice nazionale: H818)

TOTALE PARTICELLE: 539

DATI IDENTIFICATIVI				DATI DI CLASSAMENTO							
N.	Foglio	Part	Porz	Qualità	Classe	Superficie			Deduzioni	Dominicale	Agrario
						Ha	Are	Ca			
258	33	253		92-PASCOLO ARB	1		12	50		1,16	0,58
259	33	254		36-ULIVETO	3		4	40		0,57	0,91
260	33	260		36-ULIVETO	3		12	40		1,6	2,56
261	33	279	AA	1-SEMINATIVO	2		0	35		0,1	0,04
	33	279	AB	36-ULIVETO	2		15	35		3,57	3,57
262	33	329		1-SEMINATIVO	2		8	90		2,53	0,92
263	33	334	AA	1-SEMINATIVO	2		14	11		4,01	1,46
	33	334	AB	36-ULIVETO	3		33	89		4,38	7
264	33	364	AA	1-SEMINATIVO	2		1	65		0,47	0,17
	33	364	AB	36-ULIVETO	3		53	31		6,88	11,01
	33	364	AC	91-PASCOLO	2		2	64		0,07	0,05
265	33	373		36-ULIVETO	3		16	30		2,1	3,37
266	33	375		36-ULIVETO	3		8	90		1,15	1,84
267	33	385	AA	1-SEMINATIVO	2		1	14		0,32	0,12
	33	385	AB	36-ULIVETO	2		22	86		5,31	5,31
268	33	413	AA	1-SEMINATIVO	2		1	63		0,46	0,17
	33	413	AB	36-ULIVETO	3		25	27		3,26	5,22
269	33	414	AA	1-SEMINATIVO	2		3	17		0,9	0,33
	33	414	AB	36-ULIVETO	2		62	93		14,63	14,63
270	33	425		36-ULIVETO	3		18	40		2,38	3,8
271	33	428	AA	1-SEMINATIVO	2		0	99		0,28	0,1
	33	428	AB	36-ULIVETO	3		6	61		0,85	1,37
272	33	453	AA	1-SEMINATIVO	2		1	53		0,43	0,16
	33	453	AB	36-ULIVETO	3		9	81		1,27	2,03
	33	453	AC	92-PASCOLO ARB	1		8	56		0,8	0,4
273	33	466	AA	1-SEMINATIVO	2		4	7		1,16	0,42
	33	466	AB	36-ULIVETO	3		28	93		3,74	5,98
274	33	472	AA	36-ULIVETO	4		11	30		0,76	1,17
	33	472	AB	91-PASCOLO	2		7	82		0,2	0,16
	33	472	AC	92-PASCOLO ARB	1		16	38		1,52	0,76
275	33	481	AA	36-ULIVETO	4		3	64		0,24	0,38
	33	481	AB	91-PASCOLO	2		5	5		0,13	0,1
	33	481	AC	92-PASCOLO ARB	1		24	31		2,26	1,13



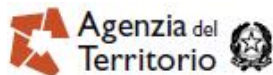
Ufficio del Territorio di COSENZA

Particelle catastali aggiornate sulla base del contenuto delle dichiarazioni presentate agli Organismi Pagatori nell'anno 2011 (ai sensi del comma 33 dell'art. 2 del D.L. 3.10.2006, n. 262, convertito con modificazioni dalla legge 24.11.2006, n. 286, e successive modificazioni)

Comune di SAN DEMETRIO CORONE (Codice nazionale: H818)

TOTALE PARTICELLE: 539

DATI IDENTIFICATIVI				DATI DI CLASSAMENTO							
N.	Foglio	Part	Porz	Qualità	Classe	Superficie			Deduzioni	Dominicale	Agrario
						Ha	Are	Ca			
276	34	53	AA	36-ULIVETO	3		2	39		0,31	0,49
	34	53	AB	92-PASCOLO ARB	1		14	1		1,3	0,65
277	34	57	AA	1-SEMINATIVO	1		7	81		3,03	1,21
	34	57	AB	36-ULIVETO	2		18	92		4,4	4,4
	34	57	AC	92-PASCOLO ARB	1		2	97		0,28	0,14
278	34	58	AA	1-SEMINATIVO	1		1	61		0,62	0,25
	34	58	AB	36-ULIVETO	3		37	39		4,83	7,72
279	34	60		36-ULIVETO	3		23	20		3	4,79
280	34	77	AA	1-SEMINATIVO	1		1	91		0,74	0,3
	34	77	AB	36-ULIVETO	2		64	89		15,08	15,08
281	34	78	AA	1-SEMINATIVO	1		8	67		3,36	1,34
	34	78	AB	36-ULIVETO	3		36	3		4,65	7,44
282	34	82	AA	1-SEMINATIVO	1		6	27		2,43	0,97
	34	82	AB	36-ULIVETO	3		30	63		3,95	6,33
283	34	101	AA	1-SEMINATIVO	1		0	35		0,14	0,05
	34	101	AB	36-ULIVETO	3		12	25		1,58	2,53
284	34	114	AA	1-SEMINATIVO	1		0	42		0,16	0,07
	34	114	AB	36-ULIVETO	2		12	28		2,85	2,85
285	34	132	AA	36-ULIVETO	3		0	69		0,09	0,14
	34	132	AB	92-PASCOLO ARB	1		9	71		0,9	0,45
286	34	196	AA	1-SEMINATIVO	1		39	22		15,19	6,08
	34	196	AB	36-ULIVETO	2	3	58	79		83,38	83,38
	34	196	AC	92-PASCOLO ARB	1		71	97		6,69	3,35
287	34	199	AA	1-SEMINATIVO	1		9	2		3,49	1,4
	34	199	AB	36-ULIVETO	1	1	89	46		78,28	48,92
	34	199	AC	91-PASCOLO	1		4	18		0,24	0,17
	34	199	AD	92-PASCOLO ARB	1	1	49	14		13,86	6,93
288	34	308	AA	1-SEMINATIVO	1		1	93		0,75	0,3
	34	308	AB	36-ULIVETO	2		13	57		3,15	3,15
289	34	309	AA	1-SEMINATIVO	1		1	38		0,53	0,21
	34	309	AB	36-ULIVETO	2		17	62		4,09	4,09
290	34	430	AA	1-SEMINATIVO	1		0	78		0,3	0,12
	34	430	AB	36-ULIVETO	3		4	62		0,6	0,95



Ufficio del Territorio di COSENZA

**Particelle catastali aggiornate sulla base del contenuto delle
dichiarazioni presentate agli Organismi Pagatori nell'anno 2011
(ai sensi del comma 33 dell'art. 2 del D.L. 3.10.2006, n. 262, convertito con
modificazioni dalla legge 24.11.2006, n. 286, e successive modificazioni)**

Comune di SAN DEMETRIO CORONE (Codice nazionale: H818)

TOTALE PARTICELLE: 539

DATI IDENTIFICATIVI				DATI DI CLASSAMENTO							
N.	Foglio	Part	Porz	Qualità	Classe	Superficie			Deduzioni	Dominicale	Agrario
						Ha	Are	Ca			
291	34	435	AA	1-SEMINATIVO	1		1	67		0,65	0,26
	34	435	AB	36-ULIVETO	3		1	23		0,16	0,25
292	34	489	AA	1-SEMINATIVO	1		3	98		1,54	0,62
	34	489	AB	36-ULIVETO	3		65	15		8,41	13,46
293	34	492	AA	1-SEMINATIVO	1		0	2		0,01	0,01
	34	492	AB	36-ULIVETO	3		32	94		4,25	6,8
294	35	290	AA	1-SEMINATIVO	1		1	66		0,64	0,26
	35	290	AB	36-ULIVETO	3		70	24		9,07	14,51
295	35	335	AA	1-SEMINATIVO	1		0	29		0,11	0,04
	35	335	AB	36-ULIVETO	3		14	71		1,9	3,04
296	35	352		36-ULIVETO	3		90	80		11,72	18,76
297	35	384	AA	1-SEMINATIVO	1		0	92		0,36	0,14
	35	384	AB	36-ULIVETO	1		22	98		9,49	5,93
298	35	402		36-ULIVETO	3		53	80		6,95	11,11
299	35	469	AA	1-SEMINATIVO	1		19	23		7,45	2,98
	35	469	AB	36-ULIVETO	2		72	17		16,77	16,77
300	35	470	AA	36-ULIVETO	3		12	1		1,55	2,48
	35	470	AB	91-PASCOLO	2		14	19		0,37	0,29
301	35	684	AA	1-SEMINATIVO	1		25	90		10,03	4,01
	35	684	AB	36-ULIVETO	2		76	59		17,8	17,8
	35	684	AC	91-PASCOLO	2		23	63		0,61	0,49
302	35	765	AA	36-ULIVETO	2		28	13		6,54	6,54
	35	765	AB	92-PASCOLO ARB	2		4	66		0,29	0,14
303	36	1	AA	1-SEMINATIVO	4		2	38		0,18	0,1
	36	1	AB	36-ULIVETO	3		28	42		3,67	5,87
304	36	19	AA	1-SEMINATIVO	4		0	94		0,07	0,04
	36	19	AB	36-ULIVETO	4		8	5		0,54	0,83
	36	19	AC	92-PASCOLO ARB	1		3	71		0,34	0,17
305	36	29	AA	1-SEMINATIVO	4		0	90		0,07	0,04
	36	29	AB	36-ULIVETO	3		13	0		1,68	2,69
306	36	39	AA	1-SEMINATIVO	4		3	1		0,23	0,12
	36	39	AB	36-ULIVETO	4		85	99		5,77	8,88
	36	39	AC	92-PASCOLO ARB	1		7	30		0,68	0,34



Ufficio del Territorio di COSENZA

**Particelle catastali aggiornate sulla base del contenuto delle
dichiarazioni presentate agli Organismi Pagatori nell'anno 2011
(ai sensi del comma 33 dell'art. 2 del D.L. 3.10.2006, n. 262, convertito con
modificazioni dalla legge 24.11.2006, n. 286, e successive modificazioni)**

Comune di SAN DEMETRIO CORONE (Codice nazionale: H818)

TOTALE PARTICELLE: 539

DATI IDENTIFICATIVI				DATI DI CLASSAMENTO							
N.	Foglio	Part	Porz	Qualità	Classe	Superficie			Deduzioni	Dominicale	Agrario
						Ha	Are	Ca			
307	36	40	AA	1-SEMINATIVO	4		1	25		0,1	0,05
	36	40	AB	36-ULIVETO	4		15	32		1,03	1,58
	36	40	AC	92-PASCOLO ARB	1		2	73		0,25	0,13
308	36	42	AA	1-SEMINATIVO	4		4	43		0,34	0,18
	36	42	AB	36-ULIVETO	3		16	44		2,12	3,4
	36	42	AC	91-PASCOLO	3		21	93		0,34	0,23
309	36	51	AA	36-ULIVETO	3		5	35		0,69	1,11
	36	51	AB	279-FABB RURALE			3	95		0	0
310	36	64	AA	1-SEMINATIVO	4		2	17		0,17	0,09
	36	64	AB	36-ULIVETO	3		13	43		1,73	2,77
311	36	79		92-PASCOLO ARB	1		88	40		8,22	4,11
312	36	82	AA	1-SEMINATIVO	4		2	70		0,21	0,11
	36	82	AB	36-ULIVETO	3		66	5		8,53	13,64
	36	82	AC	92-PASCOLO ARB	1		2	65		0,25	0,12
313	36	85	AA	3-SEMIN ARBOR	2		4	64		1,2	0,46
	36	85	AB	92-PASCOLO ARB	1		62	8		5,77	2,89
314	36	87		92-PASCOLO ARB	1		10	20		0,95	0,47
315	36	131		36-ULIVETO	3		6	10		0,79	1,26
316	36	132	AA	36-ULIVETO	4		46	21		3,1	4,77
	36	132	AB	92-PASCOLO ARB	1		0	29		0,03	0,01
317	36	148	AA	1-SEMINATIVO	4		3	17		0,25	0,13
	36	148	AB	36-ULIVETO	3		22	3		2,84	4,55
318	36	183		3-SEMIN ARBOR	4		28	10		1,89	1,16
319	36	197		92-PASCOLO ARB	1		21	9		1,96	0,98
320	36	202	AA	1-SEMINATIVO	4		0	20		0,02	0,01
	36	202	AB	36-ULIVETO	3		4	30		0,56	0,89
321	36	239	AA	1-SEMINATIVO	4		2	2		0,16	0,08
	36	239	AB	36-ULIVETO	2		29	28		6,8	6,8
322	36	282		36-ULIVETO	3		3	40		0,44	0,7
323	36	288	AA	3-SEMIN ARBOR	3		3	23		0,5	0,25
	36	288	AB	36-ULIVETO	3		28	2		3,62	5,79
324	36	294	AA	1-SEMINATIVO	4		2	17		0,17	0,09
	36	294	AB	36-ULIVETO	4		33	63		2,26	3,47



Ufficio del Territorio di COSENZA

Particelle catastali aggiornate sulla base del contenuto delle dichiarazioni presentate agli Organismi Pagatori nell'anno 2011 (ai sensi del comma 33 dell'art. 2 del D.L. 3.10.2006, n. 262, convertito con modificazioni dalla legge 24.11.2006, n. 286, e successive modificazioni)

Comune di SAN DEMETRIO CORONE (Codice nazionale: H818)

TOTALE PARTICELLE: 539

DATI IDENTIFICATIVI				DATI DI CLASSAMENTO							
N.	Foglio	Part	Porz	Qualità	Classe	Superficie			Deduzioni	Dominicale	Agrario
						Ha	Are	Ca			
	36	294	AC	92-PASCOLO ARB	1		17	90		1,66	0,83
325	36	295	AA	1-SEMINATIVO	4		3	95		0,31	0,16
	36	295	AB	36-ULIVETO	2	1	25	11		29,08	29,08
	36	295	AC	91-PASCOLO	3		63	4		0,98	0,65
326	36	338	AA	1-SEMINATIVO	4		0	75		0,06	0,03
	36	338	AB	36-ULIVETO	2		24	75		5,75	5,75
327	36	339	AA	1-SEMINATIVO	4		1	41		0,11	0,06
	36	339	AB	36-ULIVETO	2		29	9		6,76	6,76
328	36	366	AA	1-SEMINATIVO	4		6	42		0,5	0,27
	36	366	AB	36-ULIVETO	3		26	40		3,41	5,45
	36	366	AC	92-PASCOLO ARB	1		1	63		0,15	0,08
329	36	378		36-ULIVETO	3		4	90		0,63	1,01
330	36	381		36-ULIVETO	3		18	50		2,39	3,82
331	36	388	AA	1-SEMINATIVO	4		3	4		0,24	0,13
	36	388	AB	36-ULIVETO	3		20	26		2,62	4,19
332	36	389	AA	1-SEMINATIVO	4		1	62		0,13	0,07
	36	389	AB	36-ULIVETO	3		24	18		3,12	5
333	36	394		36-ULIVETO	3		1	0		0,13	0,21
334	36	395	AA	36-ULIVETO	3		2	93		0,38	0,61
	36	395	AB	93-PASC CESPUG	1		0	67		0,05	0,02
335	36	409	AA	36-ULIVETO	4		1	32		0,09	0,14
	36	409	AB	92-PASCOLO ARB	1		1	61		0,15	0,07
336	36	416	AA	1-SEMINATIVO	4		1	82		0,14	0,08
	36	416	AB	36-ULIVETO	2		26	51		6,16	6,16
337	36	418		92-PASCOLO ARB	1		18	13		1,69	0,84
338	36	419		92-PASCOLO ARB	1		12	95		1,2	0,6
339	36	425	AA	1-SEMINATIVO	4		0	71		0,06	0,03
	36	425	AB	36-ULIVETO	2		21	89		5,09	5,09
340	36	480	AA	2-SEMIN IRRIG	3		3	69		0,48	0,38
	36	480	AB	36-ULIVETO	3		27	1		3,49	5,58
341	36	482	AA	2-SEMIN IRRIG	3		0	38		0,05	0,04
	36	482	AB	36-ULIVETO	3		3	42		0,44	0,71
342	36	593	AA	36-ULIVETO	3		64	65		8,35	13,36



Ufficio del Territorio di COSENZA

**Particelle catastali aggiornate sulla base del contenuto delle
dichiarazioni presentate agli Organismi Pagatori nell'anno 2011
(ai sensi del comma 33 dell'art. 2 del D.L. 3.10.2006, n. 262, convertito con
modificazioni dalla legge 24.11.2006, n. 286, e successive modificazioni)**

Comune di SAN DEMETRIO CORONE (Codice nazionale: H818)

TOTALE PARTICELLE: 539

DATI IDENTIFICATIVI				DATI DI CLASSAMENTO							
N.	Foglio	Part	Porz	Qualità	Classe	Superficie			Deduzioni	Dominicale	Agrario
						Ha	Are	Ca			
	36	593	AB	29-VIGNETO	2		0	45		0,21	0,19
343	36	594	AA	36-ULIVETO	3		6	62		0,85	1,37
	36	594	AB	92-PASCOLO ARB	1		1	88		0,17	0,09
344	36	598	AA	36-ULIVETO	3		2	73		0,35	0,56
	36	598	AB	29-VIGNETO	2		0	7		0,03	0,03
345	36	601	AA	36-ULIVETO	3		15	46		2	3,19
	36	601	AB	92-PASCOLO ARB	1		1	74		0,16	0,08
346	36	614	AA	1-SEMINATIVO	4		8	97		0,69	0,37
	36	614	AB	36-ULIVETO	3		12	33		1,59	2,55
347	36	658		92-PASCOLO ARB	1		21	10		1,96	0,98
348	36	663	AA	1-SEMINATIVO	4		4	66		0,36	0,19
	36	663	AB	36-ULIVETO	3		3	24		0,42	0,67
349	36	666	AA	1-SEMINATIVO	4		2	49		0,19	0,1
	36	666	AB	36-ULIVETO	3		17	96		2,32	3,71
350	36	690		36-ULIVETO	3		13	34		1,72	2,76
351	36	699	AA	1-SEMINATIVO	4		2	3		0,16	0,08
	36	699	AB	36-ULIVETO	3	1	21	67		15,71	25,13
352	37	18	AA	1-SEMINATIVO	3		1	42		0,26	0,12
	37	18	AB	36-ULIVETO	3		19	38		2,5	4
353	37	24		36-ULIVETO	4		20	80		1,4	2,15
354	37	57		92-PASCOLO ARB	2		31	60		1,96	0,98
355	37	69	AA	1-SEMINATIVO	3		3	69		0,67	0,32
	37	69	AB	36-ULIVETO	2		74	51		17,32	17,32
356	37	71	AA	1-SEMINATIVO	3		0	91		0,16	0,08
	37	71	AB	36-ULIVETO	3		51	99		6,71	10,74
357	37	74	AA	1-SEMINATIVO	3		4	71		0,85	0,41
	37	74	AB	97-BOSCO CEDUO	3		0	59		0,02	0,01
358	37	76	AA	1-SEMINATIVO	3		30	56		5,52	2,68
	37	76	AB	36-ULIVETO	4		12	44		0,84	1,28
359	37	79	AA	1-SEMINATIVO	3		15	97		2,89	1,4
	37	79	AB	36-ULIVETO	2	1	12	53		26,15	26,15
360	37	101		36-ULIVETO	4		22	80		1,53	2,36
361	37	104		36-ULIVETO	4		17	70		1,19	1,83



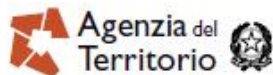
Ufficio del Territorio di COSENZA

**Particelle catastali aggiornate sulla base del contenuto delle
dichiarazioni presentate agli Organismi Pagatori nell'anno 2011
(ai sensi del comma 33 dell'art. 2 del D.L. 3.10.2006, n. 262, convertito con
modificazioni dalla legge 24.11.2006, n. 286, e successive modificazioni)**

Comune di SAN DEMETRIO CORONE (Codice nazionale: H818)

TOTALE PARTICELLE: 539

DATI IDENTIFICATIVI				DATI DI CLASSAMENTO							
N.	Foglio	Part	Porz	Qualità	Classe	Superficie			Deduzioni	Dominicale	Agrario
						Ha	Are	Ca			
362	37	132	AA	1-SEMINATIVO	3		1	32		0,24	0,12
	37	132	AB	36-ULIVETO	4		2	68		0,18	0,28
363	37	160	AA	1-SEMINATIVO	3		1	0		0,18	0,09
	37	160	AB	36-ULIVETO	3		28	85		3,72	5,96
364	37	165		36-ULIVETO	4		30	75		2,06	3,18
365	37	182	AA	1-SEMINATIVO	3		14	24		2,57	1,25
	37	182	AB	36-ULIVETO	3		85	76		11,07	17,72
366	37	198	AA	1-SEMINATIVO	3		1	20		0,22	0,11
	37	198	AB	36-ULIVETO	3	1	24	0		16,01	25,62
367	37	212	AA	1-SEMINATIVO	3		0	67		0,12	0,06
	37	212	AB	36-ULIVETO	4		4	93		0,33	0,51
368	37	221	AA	1-SEMINATIVO	3		1	46		0,26	0,13
	37	221	AB	36-ULIVETO	2		6	37		1,48	1,48
369	37	233		36-ULIVETO	4		8	60		0,58	0,89
370	38	31		91-PASCOLO	2		21	0		0,54	0,43
371	38	36	AA	1-SEMINATIVO	3		5	34		0,97	0,47
	38	36	AB	92-PASCOLO ARB	2	1	34	9		8,31	4,16
372	38	48	AA	2-SEMIN IRRIG	2		62	89		14,62	8,12
	38	48	AB	36-ULIVETO	2		16	71		3,88	3,88
373	38	53		1-SEMINATIVO	3		89	80		16,23	7,88
374	38	54	AA	2-SEMIN IRRIG	2		28	56		6,64	3,69
	38	54	AB	92-PASCOLO ARB	2		12	74		0,79	0,39
375	38	113	AA	36-ULIVETO	3		18	87		2,44	3,9
	38	113	AB	92-PASCOLO ARB	2		5	83		0,36	0,18
376	38	114		1-SEMINATIVO	3		6	70		1,21	0,59
377	38	116	AA	1-SEMINATIVO	3		1	85		0,33	0,16
	38	116	AB	36-ULIVETO	3		64	35		8,31	13,29
378	38	123	AA	92-PASCOLO ARB	2	1	96	23		12,16	6,08
	38	123	AB	97-BOSCO CEDUO	2		30	57		1,89	0,47
379	38	137	AA	36-ULIVETO	3		31	13		4,02	6,43
	38	137	AB	91-PASCOLO	2		18	97		0,49	0,39
380	38	151		91-PASCOLO	2		92	80		2,4	1,92
381	38	192	AA	36-ULIVETO	3		67	95		8,77	14,04



Ufficio del Territorio di COSENZA

Particelle catastali aggiornate sulla base del contenuto delle dichiarazioni presentate agli Organismi Pagatori nell'anno 2011 (ai sensi del comma 33 dell'art. 2 del D.L. 3.10.2006, n. 262, convertito con modificazioni dalla legge 24.11.2006, n. 286, e successive modificazioni)

Comune di SAN DEMETRIO CORONE (Codice nazionale: H818)

TOTALE PARTICELLE: 539

DATI IDENTIFICATIVI				DATI DI CLASSAMENTO							
N.	Foglio	Part	Porz	Qualità	Classe	Superficie			Deduzioni	Dominicale	Agrario
						Ha	Are	Ca			
	38	192	AB	92-PASCOLO ARB	2		2	65		0,16	0,08
382	38	195		36-ULIVETO	2		66	10		15,36	15,36
383	39	11		91-PASCOLO	2		11	0		0,28	0,23
384	39	30	AA	1-SEMINATIVO	2		2	93		0,83	0,3
	39	30	AB	36-ULIVETO	4		43	27		2,91	4,47
385	39	38	AA	1-SEMINATIVO	4		13	63		1,06	0,56
	39	38	AB	92-PASCOLO ARB	1		47	97		4,46	2,23
386	39	58	AA	1-SEMINATIVO	2		5	34		1,52	0,55
	39	58	AB	36-ULIVETO	2		34	66		8,06	8,06
387	39	63		1-SEMINATIVO	2		24	40		6,93	2,52
388	39	101	AA	1-SEMINATIVO	2		19	14		5,44	1,98
	39	101	AB	36-ULIVETO	3		2	36		0,3	0,49
389	39	102	AA	1-SEMINATIVO	3		22	10		3,99	1,94
	39	102	AB	36-ULIVETO	3		2	50		0,32	0,52
390	39	174	AA	1-SEMINATIVO	3		1	71		0,31	0,15
	39	174	AB	36-ULIVETO	3		2	38		0,31	0,49
	39	174	AC	92-PASCOLO ARB	1		0	1		0,01	0,01
391	39	225	AA	1-SEMINATIVO	2		3	46		0,98	0,36
	39	225	AB	36-ULIVETO	3		8	24		1,06	1,7
392	39	233	AA	36-ULIVETO	3		24	70		3,19	5,1
	39	233	AB	91-PASCOLO	2		1	80		0,05	0,04
393	39	246	AA	1-SEMINATIVO	2		0	70		0,2	0,07
	39	246	AB	36-ULIVETO	3		25	0		3,23	5,16
394	39	254		36-ULIVETO	3		8	80		1,14	1,82
395	39	318		36-ULIVETO	3		70	90		9,15	14,65
396	40	26	AA	1-SEMINATIVO	3		2	88		0,52	0,25
	40	26	AB	36-ULIVETO	3		16	12		2,08	3,33
397	40	79		36-ULIVETO	3		16	40		2,12	3,39
398	40	102	AA	1-SEMINATIVO	3	1	72	85		31,24	15,18
	40	102	AB	92-PASCOLO ARB	2		34	35		2,13	1,06
399	40	104	AA	1-SEMINATIVO	3		3	3		0,55	0,27
	40	104	AB	36-ULIVETO	3		23	25		3	4,8
	40	104	AC	91-PASCOLO	2		4	52		0,12	0,09



Ufficio del Territorio di COSENZA

**Particelle catastali aggiornate sulla base del contenuto delle
dichiarazioni presentate agli Organismi Pagatori nell'anno 2011
(ai sensi del comma 33 dell'art. 2 del D.L. 3.10.2006, n. 262, convertito con
modificazioni dalla legge 24.11.2006, n. 286, e successive modificazioni)**

Comune di SAN DEMETRIO CORONE (Codice nazionale: H818)

TOTALE PARTICELLE: 539

DATI IDENTIFICATIVI				DATI DI CLASSAMENTO							
N.	Foglio	Part	Porz	Qualità	Classe	Superficie			Deduzioni	Dominicale	Agrario
						Ha	Are	Ca			
400	40	123		92-PASCOLO ARB	2		27	40		1,7	0,85
401	40	173		91-PASCOLO	2		21	80		0,56	0,45
402	40	207	AA	1-SEMINATIVO	3		19	1		3,44	1,67
	40	207	AB	36-ULIVETO	2		13	99		3,25	3,25
	40	207	AC	92-PASCOLO ARB	2		18	90		1,17	0,59
403	40	210		92-PASCOLO ARB	2		14	60		0,9	0,45
404	40	230	AA	1-SEMINATIVO	3		1	41		0,25	0,12
	40	230	AB	36-ULIVETO	3		30	89		3,99	6,38
405	41	52	AA	1-SEMINATIVO	2		28	19		8,01	2,91
	41	52	AB	36-ULIVETO	3	3	48	18		44,95	71,93
	41	52	AC	92-PASCOLO ARB	1		0	43		0,04	0,02
406	41	96	AA	1-SEMINATIVO	2		10	88		3,09	1,12
	41	96	AB	36-ULIVETO	3	2	89	37		37,36	59,78
	41	96	AC	91-PASCOLO	2		16	45		0,42	0,34
407	41	99		36-ULIVETO	3		5	40		0,7	1,12
408	41	146	AA	1-SEMINATIVO	2		12	15		3,45	1,25
	41	146	AB	29-VIGNETO	2		3	35		1,56	1,38
409	41	182		36-ULIVETO	3		8	40		1,08	1,74
410	41	222		1-SEMINATIVO	2		8	40		2,39	0,87
411	41	285	AA	1-SEMINATIVO	2		1	88		0,53	0,19
	41	285	AB	36-ULIVETO	2		45	32		10,53	10,53
412	41	645	AA	1-SEMINATIVO	2	4	2	87		114,44	41,61
	41	645	AB	92-PASCOLO ARB	1		8	93		0,83	0,42
413	42	47	AA	36-ULIVETO	2		5	51		1,28	1,28
	42	47	AB	97-BOSCO CEDUO	2		16	29		1,01	0,25
414	42	107	AA	1-SEMINATIVO	3		1	85		0,33	0,16
	42	107	AB	36-ULIVETO	2		10	72		2,49	2,49
	42	107	AC	91-PASCOLO	2		0	93		0,02	0,02
415	42	140		92-PASCOLO ARB	1		8	10		0,75	0,38
416	42	141		92-PASCOLO ARB	1		26	20		2,44	1,22
417	42	148	AA	1-SEMINATIVO	3		1	9		0,2	0,1
	42	148	AB	36-ULIVETO	2		2	51		0,58	0,58
418	42	343	AA	36-ULIVETO	2		19	91		4,63	4,63



Ufficio del Territorio di COSENZA

**Particelle catastali aggiornate sulla base del contenuto delle
dichiarazioni presentate agli Organismi Pagatori nell'anno 2011
(ai sensi del comma 33 dell'art. 2 del D.L. 3.10.2006, n. 262, convertito con
modificazioni dalla legge 24.11.2006, n. 286, e successive modificazioni)**

Comune di SAN DEMETRIO CORONE (Codice nazionale: H818)

TOTALE PARTICELLE: 539

DATI IDENTIFICATIVI				DATI DI CLASSAMENTO							
N.	Foglio	Part	Porz	Qualità	Classe	Superficie			Deduzioni	Dominicale	Agrario
						Ha	Are	Ca			
	42	343	AB	91-PASCOLO	2		0	69		0,02	0,01
419	42	365	AA	1-SEMINATIVO	2		4	38		1,24	0,45
	42	365	AB	36-ULIVETO	2		8	22		1,91	1,91
420	42	631		36-ULIVETO	2		87	30		20,29	20,29
421	42	632		36-ULIVETO	2		19	0		4,42	4,42
422	42	841		36-ULIVETO	2		18	10		4,21	4,21
423	42	942	AA	91-PASCOLO	2		0	64		0,02	0,01
	42	942	AB	36-ULIVETO	2		0	98		0,23	0,23
424	42	947	AA	91-PASCOLO	2		8	49		0,22	0,18
	42	947	AB	3-SEMIN ARBOR	3		2	84		0,44	0,22
425	42	1019	AA	1-SEMINATIVO	2		23	26		6,61	2,4
	42	1019	AB	36-ULIVETO	2	1	2	56		23,84	23,84
	42	1019	AC	91-PASCOLO	2		1	48		0,04	0,03
426	43	561	AA	1-SEMINATIVO	1		6	91		2,68	1,07
	43	561	AB	63-FICHETO	1		10	34		9,35	4,27
427	44	69	AA	1-SEMINATIVO	4		3	7		0,24	0,13
	44	69	AB	36-ULIVETO	3		8	13		1,05	1,68
428	44	128	AA	3-SEMIN ARBOR	3		46	74		7,24	3,62
	44	128	AB	36-ULIVETO	3		5	36		0,69	1,11
429	44	130	AA	1-SEMINATIVO	4		3	80		0,29	0,16
	44	130	AB	36-ULIVETO	1		24	30		10,04	6,27
430	44	168		36-ULIVETO	3		11	30		1,46	2,33
431	44	177	AA	1-SEMINATIVO	4		2	1		0,16	0,08
	44	177	AB	36-ULIVETO	3		7	53		0,97	1,56
	44	177	AC	92-PASCOLO ARB	2		3	36		0,21	0,1
432	44	291	AA	1-SEMINATIVO	4		2	75		0,21	0,11
	44	291	AB	36-ULIVETO	3		2	5		0,26	0,42
433	44	333	AA	1-SEMINATIVO	4		16	88		1,31	0,7
	44	333	AB	36-ULIVETO	1		43	32		17,9	11,19
434	44	489	AA	1-SEMINATIVO	4		2	52		0,2	0,1
	44	489	AB	36-ULIVETO	3		14	71		1,9	3,04
	44	489	AC	91-PASCOLO	2		5	57		0,14	0,12
435	45	11	AA	1-SEMINATIVO	1		59	20		22,93	9,17



Ufficio del Territorio di COSENZA

**Particelle catastali aggiornate sulla base del contenuto delle
dichiarazioni presentate agli Organismi Pagatori nell'anno 2011
(ai sensi del comma 33 dell'art. 2 del D.L. 3.10.2006, n. 262, convertito con
modificazioni dalla legge 24.11.2006, n. 286, e successive modificazioni)**

Comune di SAN DEMETRIO CORONE (Codice nazionale: H818)

TOTALE PARTICELLE: 539

DATI IDENTIFICATIVI				DATI DI CLASSAMENTO							
N.	Foglio	Part	Porz	Qualità	Classe	Superficie			Deduzioni	Dominicale	Agrario
						Ha	Are	Ca			
	45	11	AB	92-PASCOLO ARB	1	2	96	20		27,54	13,77
436	45	15		1-SEMINATIVO	1		62	50		24,21	9,68
437	45	24	AA	1-SEMINATIVO	3		83	19		15,04	7,3
	45	24	AB	92-PASCOLO ARB	1		5	61		0,52	0,26
438	45	29	AA	1-SEMINATIVO	1		45	31		17,55	7,02
	45	29	AB	92-PASCOLO ARB	1		4	29		0,4	0,2
439	45	35	AA	1-SEMINATIVO	1		12	60		4,88	1,95
	45	35	AB	36-ULIVETO	4		55	50		3,73	5,73
	45	35	AC	92-PASCOLO ARB	1		23	80		2,21	1,11
440	45	36	AA	1-SEMINATIVO	4		33	17		2,57	1,37
	45	36	AB	92-PASCOLO ARB	1		10	83		1,01	0,5
441	45	85		1-SEMINATIVO	1		17	40		6,74	2,7
442	45	93		1-SEMINATIVO	1		33	80		13,09	5,24
443	45	103	AA	97-BOSCO CEDUO	1		88	97		11,49	2,76
	45	103	AB	92-PASCOLO ARB	1		37	3		3,44	1,72
444	45	114	AA	36-ULIVETO	3		16	0		2,07	3,31
	45	114	AB	3-SEMIN ARBOR	3		1	70		0,26	0,13
445	45	137		36-ULIVETO	3		12	80		1,65	2,64
446	46	6	AA	36-ULIVETO	4		39	79		2,67	4,11
	46	6	AB	92-PASCOLO ARB	2		12	51		0,78	0,39
447	46	9	AA	1-SEMINATIVO	3		2	25		0,41	0,2
	46	9	AB	36-ULIVETO	3		10	81		1,4	2,23
	46	9	AC	92-PASCOLO ARB	2		14	64		0,91	0,45
448	46	56	AA	2-SEMIN IRRIG	3		4	4		0,52	0,42
	46	56	AB	91-PASCOLO	3		3	16		0,05	0,03
449	46	84		91-PASCOLO	3		33	40		0,52	0,34
450	46	137	AA	1-SEMINATIVO	3		4	86		0,88	0,43
	46	137	AB	36-ULIVETO	3		49	44		6,38	10,21
451	46	139	AA	1-SEMINATIVO	3		36	90		6,67	3,24
	46	139	AB	36-ULIVETO	3		4	0		0,52	0,83
452	46	165	AA	92-PASCOLO ARB	2		1	58		0,1	0,05
	46	165	AB	3-SEMIN ARBOR	3		5	22		0,81	0,4
453	46	186		36-ULIVETO	3		70	80		9,14	14,63



Ufficio del Territorio di COSENZA

**Particelle catastali aggiornate sulla base del contenuto delle
dichiarazioni presentate agli Organismi Pagatori nell'anno 2011
(ai sensi del comma 33 dell'art. 2 del D.L. 3.10.2006, n. 262, convertito con
modificazioni dalla legge 24.11.2006, n. 286, e successive modificazioni)**

Comune di SAN DEMETRIO CORONE (Codice nazionale: H818)

TOTALE PARTICELLE: 539

DATI IDENTIFICATIVI				DATI DI CLASSAMENTO							
N.	Foglio	Part	Porz	Qualità	Classe	Superficie			Deduzioni	Dominicale	Agrario
						Ha	Are	Ca			
454	47	36	AA	1-SEMINATIVO	4		1	77		0,14	0,07
	47	36	AB	36-ULIVETO	2		39	82		9,25	9,25
	47	36	AC	91-PASCOLO	1		2	71		0,15	0,11
455	47	38	AA	1-SEMINATIVO	4		0	80		0,06	0,03
	47	38	AB	36-ULIVETO	2		8	30		1,93	1,93
456	47	51	AA	36-ULIVETO	4		52	64		3,53	5,44
	47	51	AB	92-PASCOLO ARB	1		6	66		0,62	0,31
457	47	75		36-ULIVETO	4		29	30		1,97	3,03
458	47	194		36-ULIVETO	4		0	55		0,04	0,06
459	47	210	AA	1-SEMINATIVO	4		0	99		0,08	0,04
	47	210	AB	36-ULIVETO	3		23	71		3,06	4,9
460	47	278		36-ULIVETO	4		63	30		4,25	6,54
461	47	280	AA	1-SEMINATIVO	4		1	13		0,09	0,05
	47	280	AB	36-ULIVETO	2		16	87		3,92	3,92
462	47	335	AA	1-SEMINATIVO	4		1	2		0,08	0,04
	47	335	AB	36-ULIVETO	3		20	58		2,66	4,25
463	47	337	AA	1-SEMINATIVO	4		3	59		0,28	0,15
	47	337	AB	36-ULIVETO	3		34	11		4,4	7,05
464	47	341		36-ULIVETO	4		12	60		0,85	1,3
465	47	355		91-PASCOLO	1		46	0		2,61	1,9
466	47	510	AA	1-SEMINATIVO	4		0	53		0,04	0,02
	47	510	AB	36-ULIVETO	3		0	47		0,06	0,1
467	47	511		1-SEMINATIVO	4		1	0		0,08	0,04
468	47	698		36-ULIVETO	4		47	0		3,16	4,85
469	48	65	AA	2-SEMIN IRRIG	2		1	11		0,26	0,14
	48	65	AB	36-ULIVETO	2		33	87		7,87	7,87
	48	65	AC	91-PASCOLO	2		6	52		0,17	0,13
470	48	78	AA	1-SEMINATIVO	3		5	42		0,98	0,48
	48	78	AB	36-ULIVETO	2		38	28		8,9	8,9
471	48	86		36-ULIVETO	2		30	10		7	7
472	48	91		36-ULIVETO	2		1	80		0,42	0,42
473	48	114		91-PASCOLO	2		5	40		0,14	0,11
474	48	148	AA	1-SEMINATIVO	3		1	84		0,33	0,16



Ufficio del Territorio di COSENZA

**Particelle catastali aggiornate sulla base del contenuto delle
dichiarazioni presentate agli Organismi Pagatori nell'anno 2011
(ai sensi del comma 33 dell'art. 2 del D.L. 3.10.2006, n. 262, convertito con
modificazioni dalla legge 24.11.2006, n. 286, e successive modificazioni)**

Comune di SAN DEMETRIO CORONE (Codice nazionale: H818)

TOTALE PARTICELLE: 539

DATI IDENTIFICATIVI				DATI DI CLASSAMENTO							
N.	Foglio	Part	Porz	Qualità	Classe	Superficie			Deduzioni	Dominicale	Agrario
						Ha	Are	Ca			
	48	148	AB	36-ULIVETO	2		30	16		7,01	7,01
475	48	157		91-PASCOLO	2		8	0		0,21	0,17
476	48	166		36-ULIVETO	2		5	40		1,25	1,25
477	48	170		36-ULIVETO	2		17	20		4	4
478	48	200	AA	2-SEMIN IRRIG	2		12	89		3	1,66
	48	200	AB	36-ULIVETO	2		17	62		4,09	4,09
	48	200	AC	91-PASCOLO	2		34	49		0,89	0,71
479	48	201		36-ULIVETO	2		14	0		3,25	3,25
480	48	229	AA	1-SEMINATIVO	3		44	74		8,09	3,93
	48	229	AB	36-ULIVETO	2		1	56		0,36	0,36
481	48	230	AA	1-SEMINATIVO	3		0	60		0,11	0,05
	48	230	AB	36-ULIVETO	1		35	80		14,79	9,24
	48	230	AC	91-PASCOLO	2		1	0		0,03	0,02
482	48	232	AA	1-SEMINATIVO	3		9	8		1,64	0,8
	48	232	AB	36-ULIVETO	1		21	7		8,71	5,44
	48	232	AC	92-PASCOLO ARB	1		5	65		0,53	0,26
483	48	281	AA	1-SEMINATIVO	3		0	74		0,13	0,06
	48	281	AB	36-ULIVETO	4		30	52		2,05	3,15
	48	281	AC	92-PASCOLO ARB	1		20	94		1,95	0,97
484	48	307	AA	1-SEMINATIVO	3		4	79		0,87	0,42
	48	307	AB	36-ULIVETO	2		67	31		15,64	15,64
485	48	310	AA	1-SEMINATIVO	3		0	62		0,11	0,05
	48	310	AB	36-ULIVETO	2		43	77		10,17	10,17
	48	310	AC	91-PASCOLO	2		25	51		0,66	0,53
486	48	356	AA	1-SEMINATIVO	3		8	98		1,62	0,79
	48	356	AB	36-ULIVETO	2		0	52		0,12	0,12
487	48	385	AA	36-ULIVETO	2		2	8		0,48	0,48
	48	385	AB	63-FICHETO	3		1	2		0,37	0,18
488	48	512		36-ULIVETO	2		67	60		15,71	15,71
489	49	21		36-ULIVETO	3		34	0		4,39	7,02
490	49	56	AA	36-ULIVETO	3		24	80		3,2	5,12
	49	56	AB	91-PASCOLO	3		6	70		0,1	0,07
491	49	80		92-PASCOLO ARB	1		19	0		1,77	0,88



Ufficio del Territorio di COSENZA

Particelle catastali aggiornate sulla base del contenuto delle dichiarazioni presentate agli Organismi Pagatori nell'anno 2011 (ai sensi del comma 33 dell'art. 2 del D.L. 3.10.2006, n. 262, convertito con modificazioni dalla legge 24.11.2006, n. 286, e successive modificazioni)

Comune di SAN DEMETRIO CORONE (Codice nazionale: H818)

TOTALE PARTICELLE: 539

DATI IDENTIFICATIVI				DATI DI CLASSAMENTO							
N.	Foglio	Part	Porz	Qualità	Classe	Superficie			Deduzioni	Dominicale	Agrario
						Ha	Are	Ca			
492	49	122		36-ULIVETO	3		7	20		0,93	1,49
493	49	124		36-ULIVETO	3		16	70		2,16	3,45
494	49	129		36-ULIVETO	3		12	90		1,67	2,66
495	49	219		1-SEMINATIVO	3		8	0		1,45	0,7
496	49	234		2-SEMIN IRRIG	3		1	50	A5	0,12	0,15
497	49	242		18-ORTO IRRIG	U		0	30		0,27	0,12
498	49	255		18-ORTO IRRIG	U		0	10		0,09	0,04
499	49	259		2-SEMIN IRRIG	3		2	50	A5	0,19	0,26
500	49	265		36-ULIVETO	3		23	30		3,01	4,81
501	49	280		92-PASCOLO ARB	1		12	90		1,2	0,6
502	49	291	AA	1-SEMINATIVO	3		1	57		0,28	0,14
	49	291	AB	36-ULIVETO	4		14	38		0,97	1,49
	49	291	AC	92-PASCOLO ARB	1		1	55		0,14	0,07
503	49	334	AA	1-SEMINATIVO	3		4	90		0,89	0,43
	49	334	AB	36-ULIVETO	3		96	45		12,45	19,92
504	49	336	AA	1-SEMINATIVO	3		5	65		1,02	0,5
	49	336	AB	36-ULIVETO	3		71	10		9,18	14,69
505	50	182	AA	1-SEMINATIVO	3		2	97		0,54	0,26
	50	182	AB	36-ULIVETO	3		26	30		3,4	5,43
	50	182	AC	92-PASCOLO ARB	1		7	2		0,65	0,33
506	50	208		36-ULIVETO	3		8	40		1,08	1,74
507	50	209		36-ULIVETO	3		3	30		0,43	0,68
508	50	222	AA	1-SEMINATIVO	3		0	32		0,06	0,03
	50	222	AB	36-ULIVETO	3		8	68		1,12	1,79
509	50	251	AA	5-SEM IRR ARB	2		2	79		0,86	0,5
	50	251	AB	92-PASCOLO ARB	1		2	11		0,2	0,1
510	50	342	AA	1-SEMINATIVO	3		24	86		4,49	2,18
	50	342	AB	36-ULIVETO	4		6	26		0,42	0,65
	50	342	AC	92-PASCOLO ARB	1		8	98		0,83	0,42
511	50	386		36-ULIVETO	3		16	60		2,14	3,43
512	50	391	AA	1-SEMINATIVO	3		1	8		0,2	0,09
	50	391	AB	36-ULIVETO	3		2	72		0,35	0,56
513	50	406	AA	1-SEMINATIVO	3		1	84		0,33	0,16



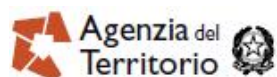
Ufficio del Territorio di COSENZA

**Particelle catastali aggiornate sulla base del contenuto delle
dichiarazioni presentate agli Organismi Pagatori nell'anno 2011
(ai sensi del comma 33 dell'art. 2 del D.L. 3.10.2006, n. 262, convertito con
modificazioni dalla legge 24.11.2006, n. 286, e successive modificazioni)**

Comune di SAN DEMETRIO CORONE (Codice nazionale: H818)

TOTALE PARTICELLE: 539

DATI IDENTIFICATIVI				DATI DI CLASSAMENTO							
N.	Foglio	Part	Porz	Qualità	Classe	Superficie			Deduzioni	Dominicale	Agrario
						Ha	Are	Ca			
	50	406	AB	36-ULIVETO	3		1	41		0,18	0,29
	50	406	AC	92-PASCOLO ARB	1		1	35		0,13	0,06
514	50	440	AA	1-SEMINATIVO	3		6	74		1,22	0,59
	50	440	AB	36-ULIVETO	3		33	66		4,35	6,95
515	50	460	AA	1-SEMINATIVO	3		1	41		0,25	0,12
	50	460	AB	36-ULIVETO	3		9	29		1,2	1,92
516	50	569		92-PASCOLO ARB	1		12	10		1,12	0,56
517	50	652	AA	36-ULIVETO	1		58	17		24,03	15,02
	50	652	AB	92-PASCOLO ARB	1		7	13		0,66	0,33
518	50	671		36-ULIVETO	3		78	30		10,11	16,18
519	50	685	AA	1-SEMINATIVO	3		6	79		1,23	0,6
	50	685	AB	36-ULIVETO	3		32	16		4,15	6,64
520	50	705	AA	36-ULIVETO	1		30	64		12,66	7,91
	50	705	AB	92-PASCOLO ARB	1		19	46		1,81	0,9
521	51	151	AA	3-SEMIN ARBOR	2		16	61		4,29	1,63
	51	151	AB	36-ULIVETO	4		21	69		1,46	2,24
522	51	299	AA	1-SEMINATIVO	3		1	86		0,34	0,16
	51	299	AB	36-ULIVETO	4		16	54		1,11	1,71
523	52	24	AA	1-SEMINATIVO	4		0	75		0,06	0,03
	52	24	AB	36-ULIVETO	3		2	45		0,32	0,51
524	52	32	AA	1-SEMINATIVO	4		8	88		0,69	0,37
	52	32	AB	36-ULIVETO	2		10	30		2,39	2,39
	52	32	AC	91-PASCOLO	3		0	2		0,01	0,01
525	52	83		91-PASCOLO	3		3	40		0,05	0,04
526	52	87	AA	1-SEMINATIVO	4		0	40		0,03	0,02
	52	87	AB	36-ULIVETO	3		29	60		3,82	6,11
527	52	89		92-PASCOLO ARB	1		4	30		0,4	0,2
528	52	91	AA	1-SEMINATIVO	4		2	36		0,18	0,1
	52	91	AB	36-ULIVETO	3		4	84		0,62	1
529	52	94		92-PASCOLO ARB	1		12	20		1,13	0,57
530	52	148	AA	3-SEMIN ARBOR	3		40	3		6,2	3,1
	52	148	AB	91-PASCOLO	3		2	7		0,03	0,02
531	52	160	AA	1-SEMINATIVO	4		0	88		0,07	0,04



Ufficio del Territorio di COSENZA

**Particelle catastali aggiornate sulla base del contenuto delle
dichiarazioni presentate agli Organismi Pagatori nell'anno 2011
(ai sensi del comma 33 dell'art. 2 del D.L. 3.10.2006, n. 262, convertito con
modificazioni dalla legge 24.11.2006, n. 286, e successive modificazioni)**

Comune di SAN DEMETRIO CORONE (Codice nazionale: H818)

TOTALE PARTICELLE: 539

DATI IDENTIFICATIVI				DATI DI CLASSAMENTO							
N.	Foglio	Part	Porz	Qualità	Classe	Superficie			Deduzioni	Dominicale	Agrario
						Ha	Are	Ca			
	52	160	AB	36-ULIVETO	3		37	77		4,88	7,8
	52	160	AC	92-PASCOLO ARB	1		0	35		0,03	0,02
532	52	163	AA	1-SEMINATIVO	4		8	59		0,67	0,35
	52	163	AB	36-ULIVETO	3		0	61		0,08	0,13
533	52	164	AA	1-SEMINATIVO	4	1	11	69		8,65	4,61
	52	164	AB	36-ULIVETO	3		1	70		0,22	0,35
	52	164	AC	92-PASCOLO ARB	1		8	31		0,77	0,39
534	52	185	AA	1-SEMINATIVO	4		0	49		0,04	0,02
	52	185	AB	36-ULIVETO	3		9	51		1,23	1,96
535	52	195		36-ULIVETO	3		26	20		3,38	5,41
536	52	228	AA	1-SEMINATIVO	4		0	59		0,05	0,02
	52	228	AB	36-ULIVETO	3		18	21		2,35	3,76
537	52	261		36-ULIVETO	3		7	40		0,96	1,53
538	53	9	AA	1-SEMINATIVO	4		2	15		0,17	0,09
	53	9	AB	36-ULIVETO	2		21	37		4,97	4,97
	53	9	AC	92-PASCOLO ARB	2		27	28		1,69	0,85
539	53	264	AA	1-SEMINATIVO	4		0	59		0,05	0,02
	53	264	AB	36-ULIVETO	2		8	53		1,98	1,98
	53	264	AC	92-PASCOLO ARB	2		23	58		1,46	0,73